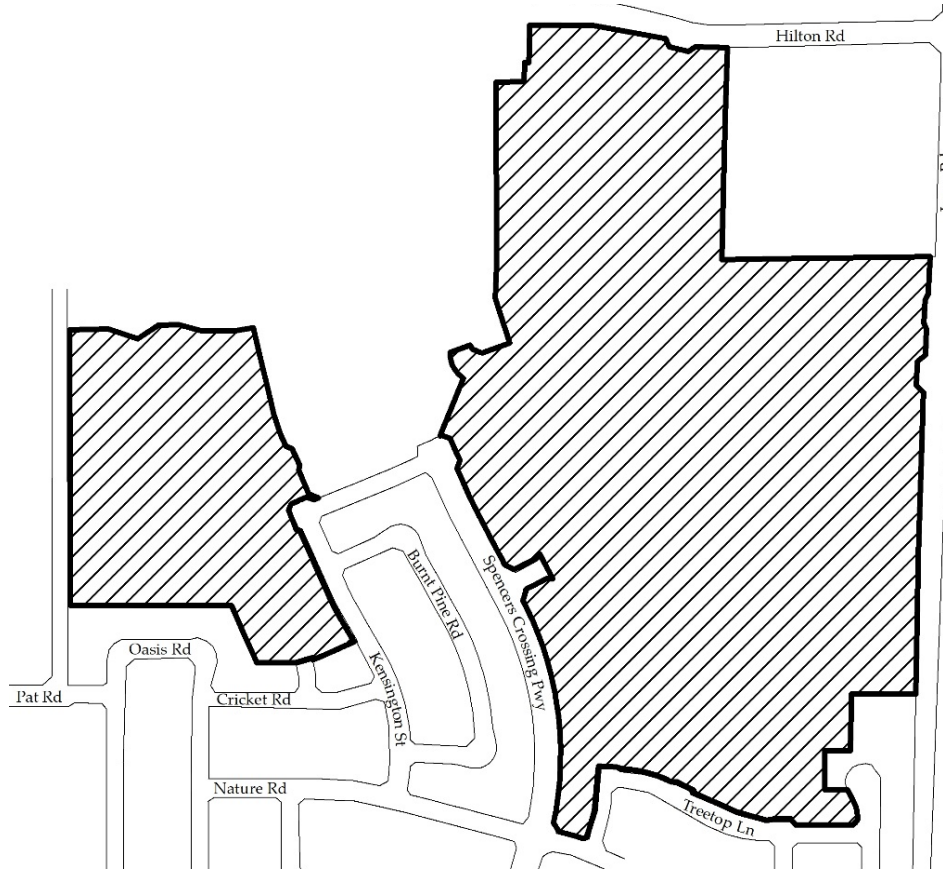
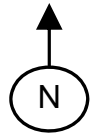




BOUNDARY MAP OF PROPOSED BOUNDARIES OF
COMMUNITY FACILITIES DISTRICT NO. 2019-1 OF THE
MENIFEE UNION SCHOOL DISTRICT
RIVERSIDE COUNTY
STATE OF CALIFORNIA



LEGEND

-  Boundaries of Community Facilities District No. 2019-1
-  Exhibit A

(1) Filed in the office of the Clerk of the Governing Board of the Menifee Union School District this ____ day of _____, 20__

Clerk of the Governing Board

(2) I hereby certify that the within map showing the proposed boundaries of Community Facilities District No. 2019-1 of the Menifee Union School District, Riverside County, State of California, was approved by the Governing Board of the Menifee Union School District at a regular meeting thereof, held on this ____ day of _____, 20__ by its Resolution No. _____.

Clerk of the Governing Board

(3) Filed this ____ day of _____ 20__, at the hour of ____ o'clock __m, in Book ____ of Maps of Assessment and Community Facilities Districts at pages ____ and as Instrument No. _____ in the office of the County Recorder of Riverside County, State of California

County Recorder of Riverside County
Peter Aldana

Prepared by:
Cooperative Strategies LLC

EXHIBIT "A"
 BOUNDARY MAP OF PROPOSED BOUNDARIES OF
 COMMUNITY FACILITIES DISTRICT NO. 2019-1 OF THE
 MENIFEE UNION SCHOOL DISTRICT
 RIVERSIDE COUNTY
 STATE OF CALIFORNIA

Prepared by:
 Cooperative Strategies LLC

ASSESSOR'S PARCEL NUMBERS

480-950-01	480-951-22	480-953-32	480-960-06	480-961-23	480-963-07	480-980-01	480-982-02	480-971-13
480-950-02	480-951-23	480-951-25	480-960-07	480-961-24	480-963-08	480-980-02	480-982-03	480-971-14
480-950-03	480-951-24	480-951-26	480-960-08	480-961-25	480-963-09	480-980-03	480-982-04	480-971-15
480-950-04	480-952-01	480-951-27	480-960-09	480-961-26	480-963-10	480-980-04	480-982-05	480-971-16
480-950-05	480-952-02	480-951-28	480-960-10	480-961-27	480-963-11	480-980-05	480-982-06	480-971-17
480-950-06	480-952-03	480-951-29	480-960-11	480-961-28	480-963-12	480-980-06	480-982-07	480-971-18
480-950-07	480-952-04	480-951-30	480-960-12	480-961-29	480-963-13	480-980-07	480-982-08	480-971-19
480-950-08	480-952-13	480-951-31	480-960-13	480-961-30	480-963-14	480-980-08	480-980-29	480-971-20
480-950-09	480-952-05	480-951-32	480-961-05	480-961-31	480-963-15	480-980-09	480-980-30	480-971-21
480-950-10	480-952-06	480-951-33	480-960-14	480-961-32	480-963-16	480-980-10	480-980-31	480-971-22
480-950-11	480-952-07	480-951-34	480-960-15	480-961-33	480-963-17	480-980-11	480-981-07	480-971-23
480-952-12	480-952-08	480-951-35	480-960-16	480-961-34	480-963-18	480-980-12	480-970-03	480-971-24
480-950-12	480-952-09	480-961-04	480-960-17	480-961-35	480-963-19	480-980-13	480-970-04	480-971-25
480-950-13	480-952-10	480-953-15	480-961-01	480-962-01	480-964-01	480-980-14	480-970-05	480-971-26
480-951-01	480-952-11	480-953-16	480-961-02	480-962-02	480-964-02	480-980-15	480-970-06	480-971-27
480-951-02	480-952-14	480-953-17	480-961-03	480-962-03	480-964-03	480-980-16	480-970-07	480-973-01
480-951-03	480-952-15	480-953-18	480-960-18	480-962-04	480-964-04	480-980-17	480-970-08	480-973-02
480-951-04	480-952-16	480-953-19	480-960-19	480-962-05	480-964-05	480-980-18	480-970-09	480-973-03
480-951-05	480-952-17	480-953-20	480-961-06	480-962-06	480-964-06	480-980-19	480-970-10	480-973-04
480-951-06	480-952-18	480-953-21	480-961-07	480-962-07	480-964-07	480-980-20	480-970-11	480-973-05
480-951-07	480-952-19	480-953-22	480-961-08	480-962-08	480-964-08	480-980-21	480-970-12	480-973-06
480-951-08	480-953-01	480-953-23	480-961-09	480-962-09	480-964-09	480-980-22	480-970-13	480-973-07
480-951-09	480-953-02	480-953-24	480-961-10	480-962-10	480-970-01	480-980-23	480-970-14	480-973-08
480-951-10	480-953-03	480-953-25	480-961-11	480-962-11	480-970-02	480-980-24	480-971-05	480-974-01
480-951-11	480-953-04	480-953-26	480-961-12	480-962-12	480-971-01	480-980-25	480-971-06	480-974-02
480-951-12	480-953-05	480-953-27	480-961-13	480-962-13	480-971-02	480-980-26	480-971-07	480-974-03
480-951-13	480-953-06	480-953-28	480-961-14	480-962-14	480-971-03	480-980-27	480-971-08	480-974-04
480-951-14	480-953-07	480-953-29	480-961-15	480-962-15	480-971-04	480-980-28	480-971-09	480-974-05
480-951-15	480-953-08	480-953-30	480-961-16	480-962-16	480-972-01	480-981-01	480-971-10	480-974-06
480-951-16	480-953-09	480-953-31	480-961-17	480-963-01	480-972-02	480-981-02	480-971-11	480-974-07
480-951-17	480-953-10	480-960-01	480-961-18	480-963-02	480-972-03	480-981-03	480-971-12	
480-951-18	480-953-11	480-960-02	480-961-19	480-963-03	480-972-04	480-981-04		
480-951-19	480-953-12	480-960-03	480-961-20	480-963-04	480-963-20	480-981-05		
480-951-20	480-953-13	480-960-04	480-961-21	480-963-05	480-963-21	480-981-06		
480-951-21	480-953-14	480-960-05	480-961-22	480-963-06	480-964-10	480-982-01		

Reference is hereby made to the Assessor maps of the County of Riverside as of February 1, 2019, for an exact description of lines and dimensions of each parcel.